ATLAS CARTO

1 Territoire de la Stratégie Inondation

Stratégie INONDATION
BASSINS VERSANTS DE L'AIRE LYONNAISE

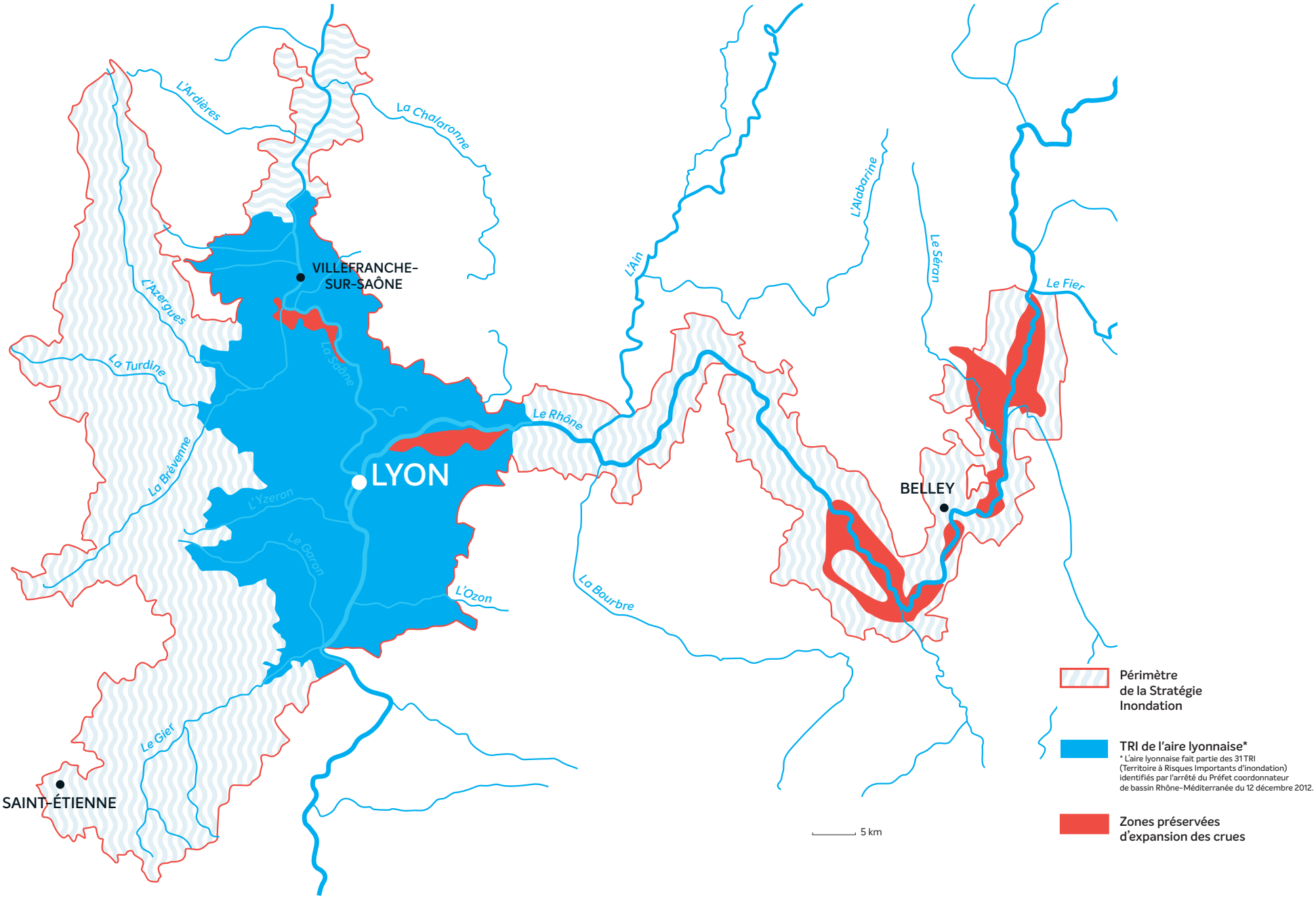

ATLAS CARTO

2

Structures en charge de la compétence GEMAPI

(Gestion des Milieux Aquatiques et Prévention des Inondations) – au 1er aout 2020

Stratégie INONDATION BASSINS VERSANTS DE L'AIRE LYONNAISE

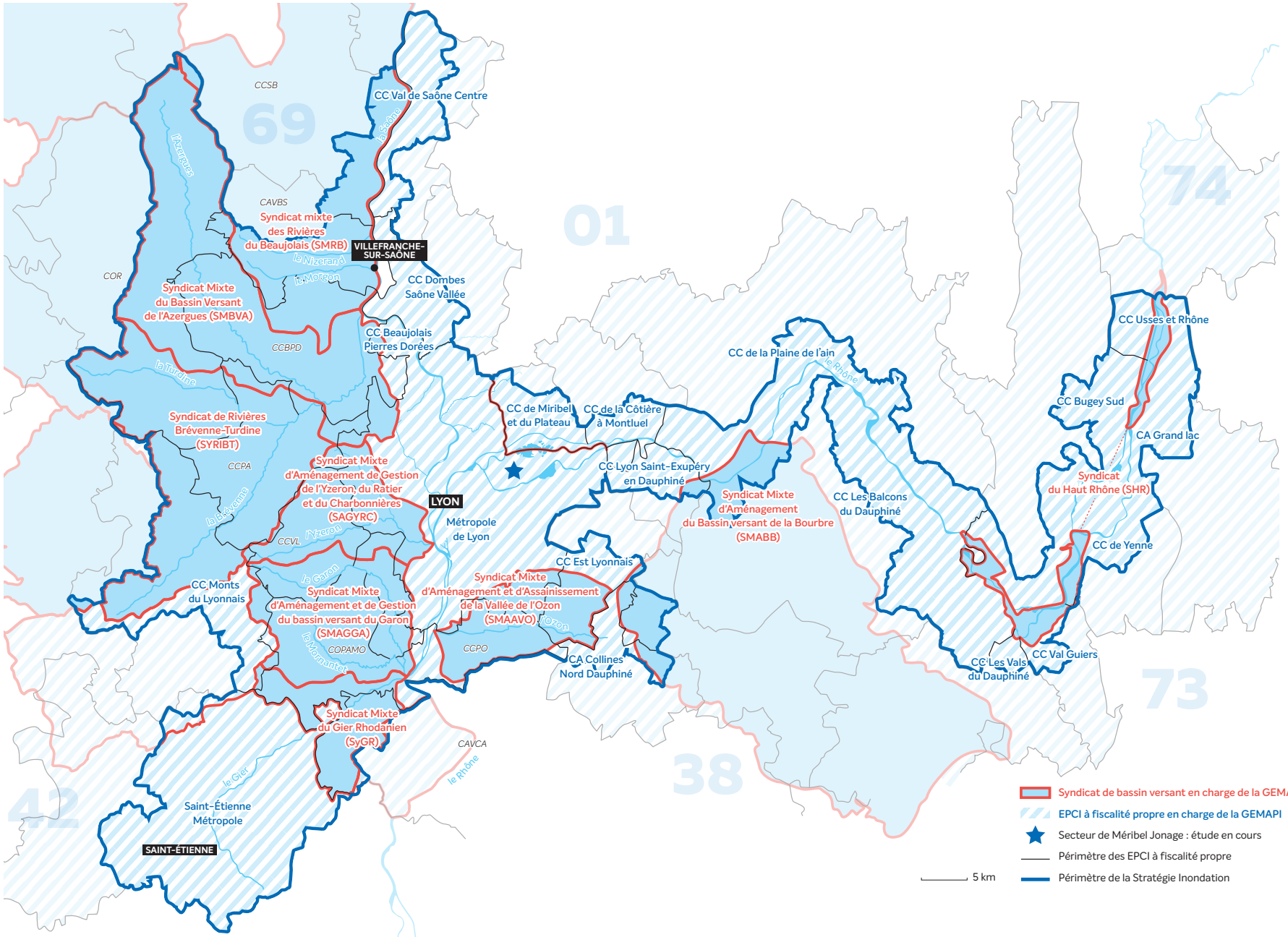

ATLAS CARTO

3 Territoires concernés par un PPRNi

(Plan de Prévention des Risques Naturels d'inondation) ou PSS (Plan des surfaces submersives) valant PPRNi – au 01/09/2020
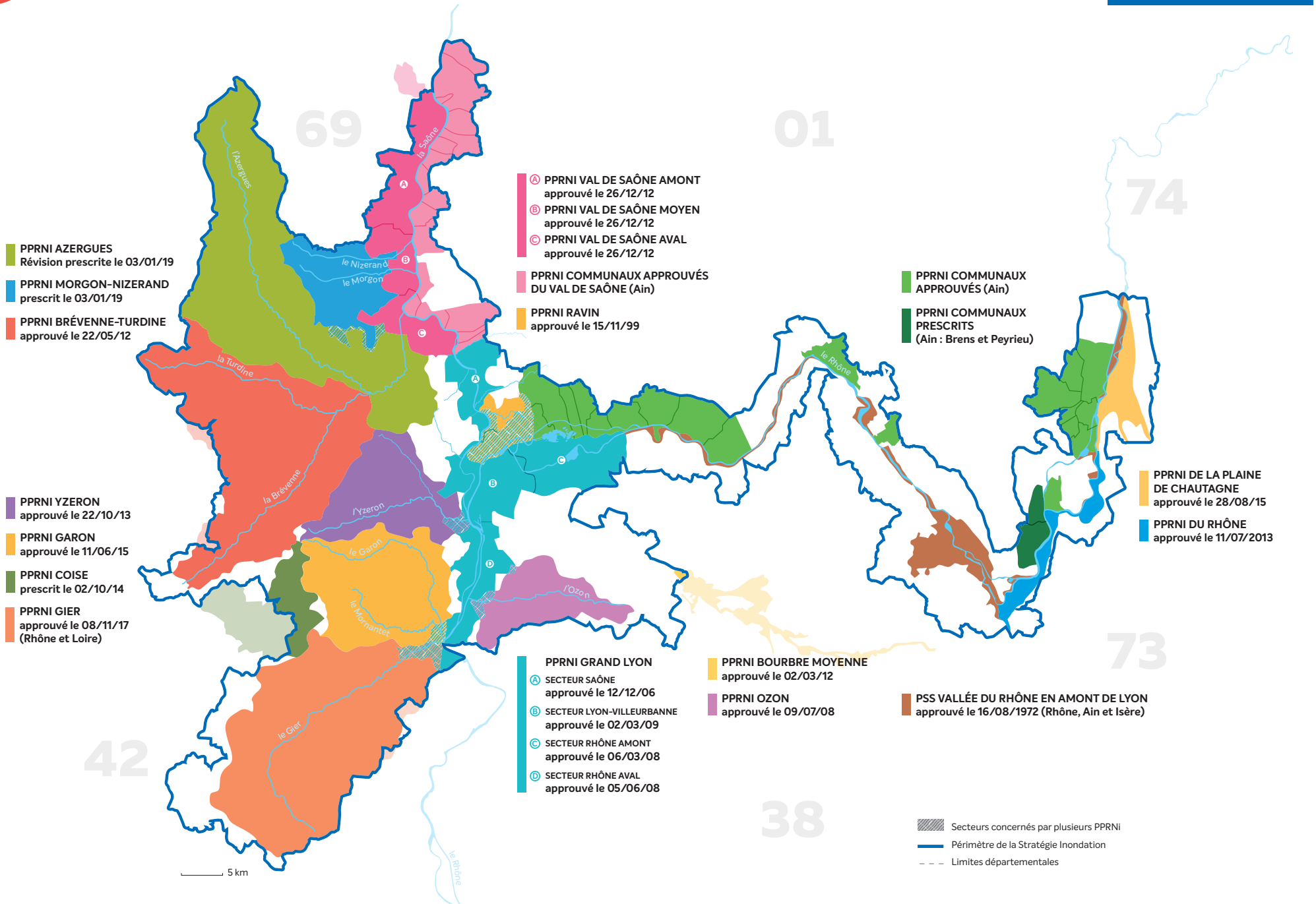
Stratégie INONDATION
BASSINS VERSANTS DE L'AIRE LYONNAISE